

PUGLIA

4.000.000 abitanti (circa)
208 abitanti/km²

- Bari (capoluogo)
- Barletta-Andria-Trani
- Brindisi
- Foggia
- Lecce
- Taranto

nord

Molise

isole Tremiti

fa parte del territorio della Puglia anche l'arcipelago delle isole tremiti

est

Mare Adriatico






ovest

Campania
Basilicata

sud ovest

Mare Ionio

territorio

	Montagna	1,5%
	Collina	45,3%
	Pianura	53,2%

il Gargano e i monti della Daunia sono le uniche zone montuose della Puglia

colline delle Murge

Tavoliere delle Puglie

Terre di Bari

Penisola salentina



fiumi

i fiumi sono molto scarsi e poveri di acqua

Ofanto



laghi

Lago Lesina

Lago Varano



coste

Le coste sono tendenzialmente basse e sabbiose, in alcune zone come nel Gargano sono alte e rocciose

clima



mediterraneo

estati calde e ventose, inverni miti, scarse piogge tutto l'anno

agricoltura

Molto sviluppata soprattutto frutta, ortaggi, grano, viti, olivi

allevamento

Molto diffuso l'allevamento di bovini e ovini dal cui latte si producono alcuni formaggi tipici

pesca

Molto importanti la pesca e l'acquicoltura con allevamento di molluschi nel mare e anguille nei laghi

industria e artigianato

In Puglia troviamo industrie alimentari, meccaniche e elettroniche.

Per quanto concerne l'artigianato, sono molto famosi i manufatti in ceramica, tessuti e paglia

commercio

Il commercio è molto sviluppato grazie alla presenza di porti molto importanti (Bari, Brindisi e Taranto)

turismo

Il turismo è molto diffuso, sia per le città d'arte sia per il mare sia per siti come Alberobello e Trani