



# LIGURIA



È una regione del

Nord Italia

Centro Italia

Sud Italia

e confina a **NORD** con

a **EST** con \_\_\_\_\_

a **SUD** con \_\_\_\_\_

e a **OVEST** con \_\_\_\_\_

**SUPERFICIE**

\_\_\_\_\_

**POPOLAZIONE**

\_\_\_\_\_

**DENSITÀ**


\_\_\_\_\_

## ASPETTO FISICO

Montagna \_\_\_ %

Collina \_\_\_ %

Pianura \_\_\_ %



Monti, colline, pianure: \_\_\_\_\_

Fiumi e laghi: \_\_\_\_\_

Clima: \_\_\_\_\_

## ECONOMIA E ATTIVITÀ PRINCIPALI

\_\_\_\_\_  
 \_\_\_\_\_  
 \_\_\_\_\_

## CURIOSITÀ E INFORMAZIONI AGGIUNTIVE

\_\_\_\_\_  
 \_\_\_\_\_